



En Route vers ROME !

Avec la FFVF

La Newsletter de la Fédération Française de la Via Francigena
www.ffvf.fr

Lettre n°16 - JUIN 2024

L'édito du président

Bonjour à tous.

L'assemblée générale de la Fédération Française de la Via Francigena s'est tenue le samedi 23 mars à la maison de la vie associative de Reims.

Treize associations sur seize étaient présentes ou avaient remis un pouvoir à une autre association. C'est la confirmation d'une forte adhésion au travail de notre fédération.

Au-delà du plaisir de se revoir et d'échanger sur les activités de nos associations cette AG a rappelé le travail effectué au cours de l'année écoulée et a déterminé des objectifs pour les prochains mois.

Le rapport moral a fait apparaître que rassembler et unir les compétences de nos associations tout au long de la Via Francigena est essentiel pour la faire connaître et œuvrer pour les randonneurs-pèlerins et être au plus près de leurs préoccupations.

Le rapport d'activités a montré

1) L'importance de la **communication** :

- Présence lors des AG des associations adhérentes à Reims, Montferrand-le Château, Arras, Toul, Bar-sur-Aube, Blessonville, Moissey
- Présence à l'AG de l'Association Européenne de la Via Francigena à Calais et à l'AG de Compostelle-France à Sens où j'ai présenté la FFVF.

2) Notre **présence** sur le terrain auprès et à l'écoute des pèlerins :

Par des rencontres (Toff-aventurier, pèlerin à cheval ...)

3) La **modernisation** par une jeune association du site internet de la FFVF ainsi que la boutique.

4) La **présentation** de l'édition 2024 du livret « Hébergement et services » qui, pour la première fois, prend en compte en 91 pages l'ensemble de la Via Francigena de Canterbury à Rome.

Ce livret, résultat du travail des bénévoles des associations, est plébiscité par les randonneurs-pèlerins.

Mis à jour chaque année, c'est une riche source d'informations sur le chemin et une aide précieuse pour ceux qui projettent de marcher sur la Via Francigena. A l'ère du tout numérique ce document papier est plus précis et plus fiable que toutes les applications.

C'est ainsi montrer que notre travail est apprécié, qu'une aide est apportée et c'est aussi rappeler la responsabilité pour nos associations de chercher et trouver encore d'autres propositions d'hébergements.

Lors du conseil d'administration du 7 mai un nouveau bureau a été nommé :

- Président : Jean Claude Paperin
- Vice-président : Claude Censier
- Secrétaire : Renée Ange Gyre
- Trésorier : Gilbert Pescayre.

Bel été sur le chemin au contact de tous ceux que nous rencontrerons.

Jean Claude Paperin,
Président de la FFVF.



La boutique en ligne de la FFVF se modernise !

<https://boutique.ffvf.fr/>

En plus des possibilités de paiement par chèques ou par virements, les visiteurs peuvent maintenant régler leurs commandes directement par Carte de Crédit

(vos transactions par Carte sur notre boutique, sont sécurisées par Paypal, que vous soyez ou non client paypal)





La Via Francigena d'hier à aujourd'hui

A chaque édition, la newsletter « En route vers Rome ! avec la FFVF » décrit un tronçon de la Via Francigena.

Dans la lettre n° 15, nous avons retracé la traversée de la Franche-Comté : découvrons ensemble le tracé en Suisse

Sur 215 km, la Via Francigena traverse la Suisse, en passant par le Jura, en contournant le lac Léman puis franchit les Alpes au col du Grand-Saint-Bernard.

La Via Francigena quitte la France à Jougne.
Le balisage se fait alors sous la forme
de flèches ou de rectangles jaunes



La Via Francigena s'enfonce dans les gorges de l'Orbe puis gagne le village médiéval de Romainmôtier, centré sur son abbaye .

Le tracé suit ensuite le cours de la paisible Venoge.

ROMAIN
MOTIER
Site
Clunisien



L'arrivée au Lac Léman marque une étape importante pour le pèlerin. Le tracé suit la rive nord du lac, bordé de nombreuses plages, avec en fond, la silhouette des Alpes.



D'impressionnantes forteresses marquent le parcours, témoignant de l'importance stratégique de cette ancienne route commerciale



Le pèlerin traverse la ville de Lausanne, dont la cathédrale initialement dédiée à la Vierge, est destinée au culte protestant depuis 1536. L'itinéraire nous emmène ensuite sur les terrasses de Lavau, au milieu de vignes millénaires, célèbres pour leurs cépages.

Après Montreux, cité balnéaire réputée pour son festival de jazz et ses œuvres d'art, le pèlerin dépasse le château de Chinon puis s'enfonce dans le vignoble, jusqu'au magnifique château d'Aigle.



Nous voici bientôt le long du Rhône avec ses eaux laiteuses. C'est à Saint-Maurice que les pèlerins du Moyen-Âge faisaient étape, siège d'une abbaye très ancienne, implantée à l'endroit où la légion thébaine fut massacrée pour avoir refusé de tuer des chrétiens.





A partir de Martigny débute la montée vers le toit de la Francigéna.

Les étapes sont plus escarpées et il est sage de les raccourcir pour atteindre le col.

Sembracher, Orsières puis Bourg-Saint-Pierre offrent des possibilités d'hébergement.

L'arrivée au Saint-Bernard est mythique. Il faut toutefois prendre ses précautions car souvent, le col n'ouvre pas avant le 10 juin !

C'est ici, à presque 2500m d'altitude que les pèlerins sont accueillis depuis plus de 1000 ans. Trois moines y vivent en permanence, pour assurer l'accueil des pèlerins.

On y trouve aussi l'élevage des célèbres chiens Saint-Bernard, qui avaient pour mission de retrouver et guider les voyageurs quand les conditions étaient difficiles.

Anne-Laure



Suite de la description de la VF dans notre prochain numéro

Continuité pèlerine



De Clairvaux à Vézelay par l'abbaye de Fontenay


De multiples chemins de pèlerinage sillonnent la France. Parfois ils se croisent : c'est le cas de la Via Francigena et des chemins vers Compostelle dans le nord est de la France (à Arras, à Reims, à Langres). Parfois ils se rapprochent puis s'éloignent l'un de l'autre. Il suffit alors d'un autre chemin pour les rejoindre.

Cent quatre vingt kilomètres séparent l'abbaye de Clairvaux de la basilique Marie Madeleine de Vézelay.

A l'abbaye de Clairvaux plusieurs chemins se croisent : La Via Francigena ; le chemin de Saint Bernard ; le chemin de Jeanne d'Arc.

Le chemin de Saint Bernard part de l'abbaye de Clairvaux jusqu'à l'abbaye de Fontenay (fondée par Bernard de Clairvaux en 1118). Le GR 213A prend le relais pour conduire à Vézelay et de là rejoindre la Via Lemovicenis

En septembre dernier, nous avons marché de l'abbaye de Clairvaux à la basilique Marie Madeleine de Vézelay, en deux parties.



Depuis Clairvaux pour rejoindre l'abbaye de Fontenay, nous avons pris
le Chemin de Saint Bernard

Quatre étapes : 100 km

Clairvaux - Cunfin : 18,5 km dans la forêt

jusqu'au petit village de Cunfin

Cunfin - Chatillon-sur-Seine : 33 km

Nous traversons les vignes du
crémant de Bourgogne pour
arriver à Chatillon-sur-Seine.

Chatillon-sur-Seine - Puits : 23,5 km

Puits - Abbaye de Fontenay et

Montbard : 25km et 6,5 km :

L'abbaye de Fontenay est la plus
ancienne abbaye cistercienne au
monde. Elle est admirablement
conservée et elle témoigne du
quotidien des moines cisterciens.



De Fontenay à Vézelay : nous suivons le GR 213 A.

La signalétique est récente, bien visible.

Cinq étapes : 84 km

Montbard - Moutiers-Saint-Jean : 22km

Moutiers-Saint-Jean - Guillon-Terre Plaine : 16 km

Guillon Terre Plaine - Montréal : 12km

Montréal - Avallon : 16 km

Avallon - Asquins - Vézelay : 18 km

Les étapes sont courtes, nous profitons de la beauté du chemin, nous avons du temps pour visiter les villages. Le GR 213 A suit des chemins sans difficulté particulière au travers des prairies et des forêts. L'intérêt du parcours réside aussi dans la découverte de riches éléments de patrimoine et de beaux points de vue.

Ce GR 213A est très bien balisé mais pour se loger, nous déplorons l'absence d'hébergements pour les pèlerins. Cependant nous avons dormi dans des accueils religieux, à Fain-les-Moutiers, à la paroisse de Montréal, à Vézelay chez les Fraternités monastiques de Jérusalem.

Une surprise : la rencontre, à proximité d'Epoisses, avec un groupe de trente marcheurs de Compostelle 2000 accompagné de Jean Claude Sylvain et Claude Censier (qui connaît bien ce chemin !).



Le village de Moutiers-Saint-Jean et les imposants vestiges d'une puissante abbaye de l'époque mérovingienne.

A quelques kilomètres se trouve le village de Fain-les-Moutiers où est née Catherine Labouré, religieuse des Filles de la Charité à l'origine de la médaille miraculeuse de la rue du Bac à Paris.

A proximité d'Avallon le village de Montréal, célèbre pour sa collégiale qualifiée de véritable bijou architectural par Viollet-le-Duc

Les paysages de la Terre-Plaine traversés par la rivière « le Serein » avec les contreforts du Morvan en arrière-plan.

Ou encore, la silhouette de la basilique Marie Madeleine au loin sur la colline inspirée avant d'arriver à Asquins, dernier village avant Vézelay.



L'arrivée à l'abbaye de Fontenay et bien sûr la longue montée vers la basilique Sainte Madeleine à Vézelay sont deux moments forts de ce parcours.

Ils sont une des récompenses de ce chemin qui mérite d'être plus connu !

Pascale et Jean Claude.

Un lieu sur la Via Francigena et sur ses voies de raccordement



Gambassi Terme

Située sur la Via Clodia, entre Lucques et Sienne, Gambassi Terme, fut une des villes étapes de Sigeric, lors de son cheminement sur la Via Francigena.

Comme son nom l'indique, il était possible d'y profiter de bains thermaux.

La cité toscane a conservé le charme d'antan, avec ses vieilles demeures de pierre et ses arches fleuries.





Elle est aussi connue pour son église romane Pieve di Santa Maria Asunta a Chianni.

Sigeric s'y est arrêté pour sa 20ème étape. A l'époque, un cloître y était attenant; elle dépendait des évêques de Volterra.

L'église paroissiale, construite en grès, présente une façade ornée de pilastres.

Le bâtiment comprend une nef constituée de 3 vaisseaux séparés par 2 rangées de colonnes. Ces dernières, ornées de chapiteaux sculptés, soutiennent des arcs en plein cintre.


De façon étonnante, des colonnes de gauches reposent sur des piédestals, tandis que celles de droites sont directement plantées sur le sol.



L'ostello pour les pèlerins se situe à l'arrière de l'église, dans les bâtiments attenants. Un petit jardin est mis à disposition des marcheurs et un dîner est proposé à ceux qui le souhaitent.



L'ostello accueillant les pèlerins



Au détour du chemin...

Curiosités et petites histoires sur des Églises et des chapelles sur la Via Francigena dans le département du Doubs (1)

Ce document n'a pas la prétention de faire une description détaillée des églises et chapelles du département du Doubs. Il s'agit de présenter des curiosités patrimoniales et d'aborder des petites histoires sur l'origine de ces édifices.

La chapelle des Buis est située sur les hauteurs à la sortie de Besançon.

Un ermitage datant du XIII^e siècle est attesté avant que la chapelle actuelle ne le remplace entre le XVII^e et XIX^e siècle. Cette chapelle contient un riche mobilier notamment un orgue et des statues.

La maison communautaire des Frères franciscains jouxte la chapelle des Buis



Notre Dame de la Libération est une église catholique et un site de mémoire édifié sur le mont des Buis, à 400 mètres de la Chapelle des Buis.

Le 16 juin 1940, Monseigneur Dubourg a fait le vœu d'édifier sur la colline de Notre des Buis une statue de la Vierge si la ville échappait à la destruction. Les travaux ont débuté à la libération et dans la crypte sont gravés les noms des 5 500 victimes civiles et militaires de Franche Comté durant la seconde guerre mondiale.

La crypte est une des plus petites églises de Besançon, mais elle est très connue et fréquentée en raison du devoir de mémoire.

L'église de la Nativité-de-Notre-Dame de Montfaucon

Cette église, achevée en 1785, a une architecture de style néoclassique avec trois nefs voutées. La façade est précédée d'un porche supporté par quatre colonnes doriques. Le clocher à dôme à impériale dit comtois est construit sur la gauche du Chœur.



Cette église renferme deux tableaux surprenants par leur beauté et leur symbolique.



La Vierge à l'enfant : ce tableau, de 1,80 m de hauteur et de 1,60 m de large, a été réalisé en 1700 par Adrien RICHARD, artiste franc-comtois (1662-1748) qui a réalisé un grand nombre d'œuvres dont une centaine conservées dans des églises de Franche Comté (Besançon, Pirey, Orgelet...).

Cette œuvre a été restaurée pendant huit mois et a retrouvé sa place au printemps 2022 ; elle est inscrite à l'inventaire supplémentaire des Monuments Historiques.

La naissance de Marie : Marie est dans les bras de sa mère Anne sous le regard de Jean (le plus éloigné sur la toile). Derrière la main de Marie, se trouve une femme qui est enceinte. Sur la droite, la tunique rouge de la femme est symbolique ; c'est la tunique du Christ que les soldats ont partagée au sort. À l'avant, il y a une jarre renversée qui annonce une œuvre future : Marie, à Cana, dira à son fils « ils n'ont plus de vin ».



La chapelle Saint Maximin.

Avant le village de Foucherans, se trouve dans les bois une chapelle consacrée à Saint Maximin qui aurait été évêque de Besançon au cours du 11^e siècle. Il aurait fini sa vie en ermite dans les bois au nord de Foucherans où il aurait permis de nombreuses guérisons.

Une chapelle lui a été consacrée en 1410 où un important pèlerinage avait lieu. Cependant ces pèlerinages étaient devenus des lieux de fête avec cabarets, danses et jeux.



C'est pour ces motifs que la chapelle fut détruite en 1759 par l'évêché.

À la fin du XIX^e siècle, une nouvelle chapelle a été reconstruite et le pèlerinage a été restauré.

Claude Censier

À suivre....

Focus sur ...

Une certification est disponible pour les pèlerins qui ont effectué la Via Ligeria depuis son origine (la cathédrale Saint-Pierre de Nantes) ou depuis leur domicile.

Pour ceux qui le souhaitent, il peuvent en faire la demande aux Haltes Pèlerines en Loire-Atlantique & Via Ligeria

www.haltespelerines44.fr



LE LIBELLUM DE LA VIA LIGERIA

La vie de nos associations

Via Francigena Via de Sigeric



VFVS est sur RCF

VFVS produit une émission mensuelle sur la radio RCF (RCF en Bourgogne) Elle fait connaître la Via Francigena surtout la partie historique. Elle explique la genèse de cette association, les réalisations, les projets vous pouvez nous retrouver en direct ou en podcast RCF.fr

Suivez votre propre chemin

RCF : mode d'emploi

- tous les deuxièmes samedis du mois jusqu'en juin 2024
- Fréquence 99.9 RCF en Bourgogne
- en podcast : sur rcf en bourgogne recherchez Via Francigena et vous aurez tous les épisodes
- sur notre site viafrancigena-blessonville.fr retrouvez nos épisodes dans "Actualité"

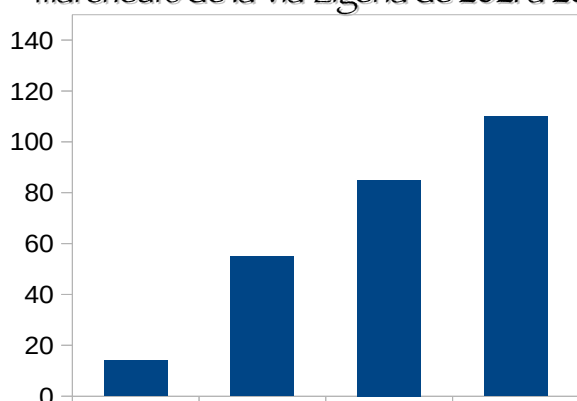
La vie de nos associations



Les Haltes Pèlerines en Loire-Atlantique & Via Ligeria

Ça bouge
sur la Via
Ligeria !

Evolution du nombre de
marcheurs de la Via Ligeria de 2021 à 2024



La tendance se confirme !

Le nombre de pèlerins sur la Via Ligeria croît
chaque année...

Les marcheurs de l'Ouest et du Centre vont à
Rome en partant de chez eux... mais pas que !
Ils viennent aussi de TOULOUSE, TARBES
LYON, POITIERS, ANNECY...

De nouvelles bornes et tampons
sur la Via Ligeria...
et sur les chemins d'approche !



La vie de nos associations

Compostelle Nord

Les amis des chemins de Compostelle du Nord

Notre association fête cette année ses 20 ans. Déjà !

Créée par quelques pèlerins revenus de Compostelle, elle a aujourd'hui plus de 150 adhérents. Comme bien des associations, elle aide le pèlerin à partir, anime des marches régulièrement ainsi qu'un café jacquaire, promeut et entretient un chemin.

Compostelle-Nord aide aussi des personnes en situation de handicap à partir sur les chemins via « Un chemin pour tous ». Ainsi deux mal-voyantes, Maguy et Edith ont pu marcher sur les chemins en 2021 et 2022.



Notre chemin est court : 67 km. Il part d'Halluin à la frontière belge jusqu'à Libercourt. Ce chemin a été balisé chemin de Compostelle en 2019 et suit le GR 121 B. IL permet de traverser la métropole dans un bel écrin de verdure et de découvrir un riche patrimoine culturel.

Appelé Via Brugensis par nos amis belges car débutant à Bruges jusqu'à Arras, le pèlerin va trouver sur ce tronçon une quinzaine d'hébergeurs en donativo.

Ce chemin est aussi considéré comme une voie de raccordement à la Via Francigena puisqu'il rejoint Arras où le pèlerin peut choisir entre Compostelle et Rome.

Un autre chemin existe, partant de Lille, passant par Tournai pour rejoindre Reims.

Toutes les infos sur le site www.compostelle-nord.com

Notre infolettre de Février :

<https://93s72.r.sp1-brevo.net/mk/mr/sh/OycXxko2a8zXNsWNwNRr3oO5/OyEeQQJwRh67>



La vie de nos associations

Compostelle 2000

En passant par la Bourgogne Franche-Comté

**Proposition de Séjour
du 23 au 28 septembre 2024**

Le lundi 23 septembre 2024

Départ : Paris Gare de Lyon TGV INOUI 9h22

Arrivée : Montbard 10h24

10h30, transfert «Cars Moreau» (gare de Montbard – Alise Sainte Reine)

Visite de la tombe du Chanoine KIR et de la statue de Vercingétorix

* Pique nique tiré du sac à la statue de Vercingétorix

* Transfert «Cars Moreau» (Alise St Reine – Semur en Auxois)

* Etape : Semur en Auxois – Magny la Ville 9 km

* 17h00, transfert «Cars Moreau» (Magny la Ville – Accueil St Catherine)

* Pension complète à L'Accueil Ste Catherine

Le mardi 24 septembre 2024

8h45 Transfert «Cars Moreau» (Accueil St Catherine – Magny la Ville)

* **Etape 1** : Magny la Ville – Flavigny 11 km

* Pique nique tiré du sac (de L'Accueil St Catherine) à Flavigny

* Visite de la fabrique de pastilles à l'anis (non guidé)

* **Etape 2** : Flavigny – Gisey sous Flavigny 6 km

* 17h00 Transfert «Cars Moreau» (Gisey sous flavigny – Accueil St Catherine)

* Pension complète à L'Accueil Ste Catherine

Le mercredi 25 septembre 2024


8h45 Transfert «Cars Moreau» (Accueil Ste Catherine – Gissey sous Flavigny)

* Etape : Gissey sous Flavigny – Chanceaux 13 km

* Pique nique tiré du sac (de L'Accueil St Catherine) en sous bois

* Transfert «Cars Moreau» (Chanceaux – Sources de la Seine)

* Visite des Sources de la Seine



- * 17h00 Transfert «Cars Moreau» (Sources de la Seine – Accueil St Catherine)
- * Pension complète à L'Accueil Ste Catherine

Le jeudi 26 septembre 2024

8h45 Transfert «Cars Moreau» (Accueil Ste Catherine – Chanceaux)

- * Etape : Chanceaux – Moloy 20 km
- * Les bornes armoriées
- * Pique nique tiré du sac (de L'Accueil Ste Catherine) à Lamargelle
- * 17h00 Transfert «Cars Moreau» (Moloy – Accueil St Catherine)
- * Pension complète à L'Accueil St Catherine

Le vendredi 27 septembre 2024

8h45 Transfert «Cars Moreau» (Accueil Ste Catherine – Moloy)

- * Etape : Moloy – Is sur Tille 18 km
- * Pique nique tiré du sac (de L'Accueil Ste Catherine) à Saulx le Duc
- * 17h00 Transfert «Cars Moreau» (Is sur Tille – Accueil St Catherine)
- * Pension complète à L'Accueil Ste Catherine

Le samedi 28 septembre 2024

9h00 Transfert «Cars Moreau» (Accueil Ste Catherine – Gare de Montbard)

Départ : Montbard TER 17754 10h11

Arrivée : Paris Bercy 12h25



Compris dans le séjour :

- Pension complète 5 jours à l'Accueil St Catherine (dîner, pique-nique, petit déjeuner).
- Hébergements en chambre pour une ou deux personnes, drap fournis et les lits faits.
- **Pas de linge de toilette fourni.**
- Cars Moreau.

Inscriptions :

- Régimes spéciaux (sans gluten, végétariens...etc), **merci de prévenir à l'inscription.**
- Prestation complète **400,00** euros (pension complète + Cars Moreau).
- A partir du vendredi 01 avril 2024 :
100,00 euros à l'inscription (non remboursable, sauf cas de force majeure).
- A partir du lundi 19 août 2024 :
solde de **300,00** euros.
- Billet de train, aller/retour à votre charge.




A revoir...

Vous avez raté l'émission sur la Via francigena sur arte ? Voici une occasion de la revoir !

<https://www.arte.tv/fr/videos/089037-002-A/un-kilometre-a-pied/>

Vidéos :



Un kilomètre à pied... - Des Alpes jusqu'à Rome

Arte.tv
Il y a 5 jours

43:04

UN KILOMÈTRE À PIED...



**Paiement
en CB
disponible**

La Boutique !

Le LIVRET des HÉBERGEMENTS ET SERVICES SUR LA VF

Les hébergements vont de Canterbury
au Grand-St-Bernard (en Français).

Ces livrets accompagnent le randonneur et
pèlerin, qu'il se dirige vers Rome ou vers
Canterbury.

Le recueil hivernal des données de terrain fait par nos
pèlerins-bénévoles se termine toujours fin janvier, afin
d'éditer chaque année un livret décrivant la réalité la
plus récente possible que le marcheur-pèlerin va
rencontrer.

Le "Livret 2024" au format A5 92 pages,
énumère les divers types d'hébergements et
de services disponibles sur le chemin VIA
FRANCIGENA. Version UK disponible.

Comment se procurer le Livret 2024 ?

– Soit auprès de l'une de nos [associations adhérentes](#)
(liste dans cette newsletter)

– Soit directement sur notre [boutique FFVF](#) en ligne
<https://ffvf.fr/boutique/>

Votre règlement par chèque ou par virement sur notre
compte officialisera votre commande, et la livraison
interviendra alors dans les 48h.

Tarifs :

12,00 € le livret + port

8 € : Credenziale seule

19 € : Crédenziale + livret



**Il comprend les
hébergements
jusqu'en
ITALIE !!**

Nos associations adhérentes

Nos associations sont au service des randonneurs-pèlerins de la Via Francigena et de ses voies de raccords.

Leurs activités s'étendent sur le plan local, départemental, et même régional.

Elles jalonnent 40 départements.

Pour les joindre :

- Amis des Chemins de Compostelle du Nord 59000-LILLE - www.compostelle-nord.com
- Amis de St Jacques de Compostelle – Région Lorraine 54200-TOUL - www.st-jacques-lorraine.fr/asso_lorraine/nvx_site/
- Amis et Pèlerins du Westhoek 59122-HONDSCHOOTE - www.pelerinsduwesthoek.e-monsite.com/
- Arras-Compostelle-Francigena 62000-ARRAS - www.arrascompostelle.fr
- Association Accueil Pèlerins de Bar/Aube 10200 Bar/Aube – Contact Président : jmfsainton@yahoo.fr
- Association des Amis de Saint-Jacques en Alsace (ASJA) 67170-GEUDERTHEIM www.saint-jacques-alsace.org
- Association des Chemins de Compostelle et de Rome – Bourgogne Franche-Comté (ACCR-BFC) 21000 DIJON - www.accr-bfc.fr
- Association Franc-Comtoise du Chemin de Compostelle (AF-CCC) 90000-BELFORT - www.af-ccc.fr/
- Association Rhône-Alpes des Amis de St-Jacques (ARA) 69005-LYON - www.amis-st-jacques.org/page_daccueil.php
- Association Pars-Sens-Vézelay – contact gerald@behuret.com
- Compostelle 2000 (C2000) 75017-PARIS - www.compostelle2000.org
- Haltes Pèlerines en Loire-Atlantique & Via Ligerica 44000-NANTES - www.haltespelerines44.fr/
- Maison Fraternelle du Pèlerin (MFP10) 10500 BRIENNE-LE-CHATEAU - Contact Mail pelerin10mfp@free.fr
- Randonneurs et Pèlerins 08 (RP08) 08000 CHARLEVILLE-MEZIERES - www.rp08.eu/
- Randonneurs et Pèlerins 51 (RP51) 51100-REIMS - www.randonneurs-pelerins.com
- Via Francigena - Voie de Sigéric (VFVS) 52120-BLESSONVILLE - www.francigena-Sigeric.monsite-orange.fr



Bulletin d'adhésion à la FFVF

Les associations pèlerines qui souhaitent rejoindre la FFVF, doivent :

• **remplir le bulletin d'adhésion** :

<https://www.ffvf.fr/sitejml/index.php/formulaires/bulletin-d-adhesion>

• l'adresser au siège social de la FFVF

• sans oublier d'y joindre les renseignements complémentaires demandés (notamment leurs statuts, et leur R.I, si elles en ont un)



En chemin...