

En Route vers ROME !

Avec la FFVF

La Newsletter de la Fédération Française de la Via Francigena
www.ffvf.fr

Lettre n°12 - Septembre 2022

L'édito du président

Chers amis,

L'été très chaud de cette année 2022 se termine et c'est déjà le temps d'évoquer quelques moments forts de ce que chacun a pu vivre en lien avec la Via Francigena :

- C'est tout d'abord le pèlerinage de quelques uns d'entre nous en France et en Italie.
- C'est plus largement une fréquentation de la Via Francigena en France en nette augmentation. Cette année, c'est constater ainsi que la FFVF au travers des associations locales apporte une aide précieuse à tous les randonneurs pèlerins. Les nombreux témoignages de satisfactions régulièrement entendus par nos hébergeurs au sujet du « Livret hébergements et services » le prouvent. Ils sont un encouragement à préparer la nouvelle édition avec encore plus de propositions d'accueils. Car il est vrai que dans certaines parties de la VF le randonneur-pèlerin rencontre encore des difficultés pour trouver à se loger.
- C'est la concrétisation de la signalétique de la voie historique entre Mamirolle et La Haie du Fol dans le Doubs. L'inauguration est prévue pour cet automne.
- C'est la décision d'installer une signalétique tout le long des quatre vingt kilomètres de la vallée de la Coole (autre voie historique) entre Châlons-en-Champagne et le GR 145 à proximité de Brienne-le-Chateau. Une première réunion entre l'association locale RP 51 et la FFVF s'est tenue mardi 13 septembre.

La FFVF est active sur la VF, le travail quotidien des bénévoles des associations en est la preuve. L'ensemble des objectifs définis en assemblée générale guide avec efficacité ces actions menées localement.

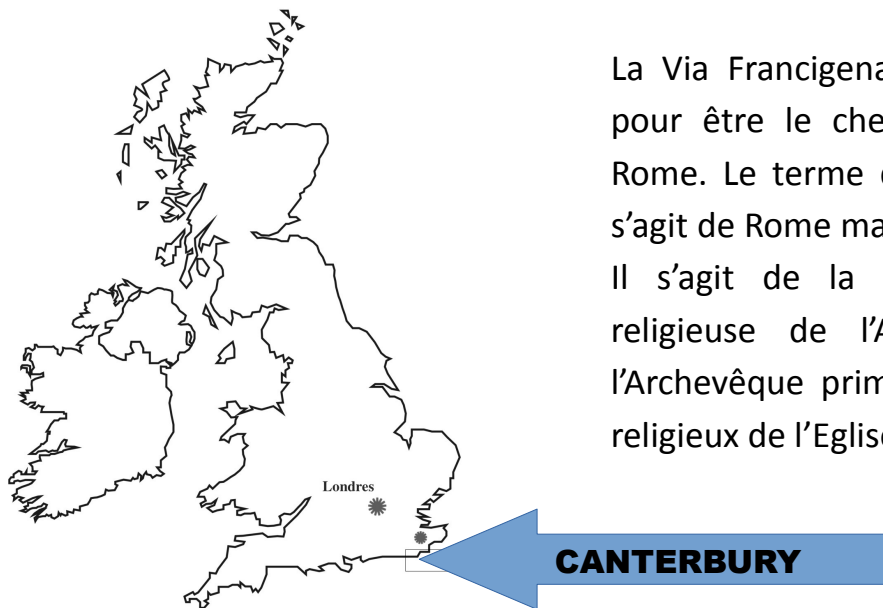
Jean claude Paperin.
Président de la FFVF.

La Via Francigena d'hier à aujourd'hui

A chaque édition, la newsletter « En route vers Rome ! avec la FFVF » décrit un tronçon de la Via Francigena.

Dans la lettre n° 11, nous avons rappelé le voyage de l'archevêque Sigéric.

Aujourd'hui, nous vous présentons la partie anglaise de cet itinéraire européen...



La Via Francigena (voie des français) est connue pour être le chemin de pèlerinage qui mène à Rome. Le terme de ce chemin est bien repéré, il s'agit de Rome mais quel en est le point de départ ? Il s'agit de la ville de CANTERBURY, capitale religieuse de l'Angleterre : c'est le siège de l'Archevêque primate de toute l'Angleterre et chef religieux de l'Eglise anglicane.

Elle est célèbre pour sa cathédrale qui présente un mélange riche d'éléments romans et gothiques (primitif et tardif)




Elle est classée au patrimoine mondial de l'Unesco





Elle présente de magnifiques vitraux et un riche cloître.



C'est dans cette cathédrale que l'archevêque Thomas Becket a été assassiné le 29 décembre 1170 sur ordre du roi Henri II. C'est ensuite devenu un haut lieu de pèlerinage.



image Aleleia

Le pèlerin quitte la cathédrale par le portique Sud de la Cathédrale ; sur son chemin, il va dépasser l'abbaye de Saint Augustin, construite en 598 pour fêter l'évangélisation du sud de l'Angleterre puis devant l'église saint Martin



La pierre qui symbolise le km 0 du parcours

La signalétique de la VF se confond avec le chemin de randonnée :

« North Downs Way ».



La partie anglaise est courte : en effet, il n'y a que 31 kilomètres dans la campagne anglaise, entre Canterbury et le port de Douvres. L'itinéraire traverse de petits villages, le Higham Park et découvre rapidement des points de vue sur la Mer.

31 km
de Canterbury
à
Douvres



Douvres est dominée par son château.

Le port est millénaire, utilisé depuis les Romains.

C'est là que le pèlerin prend le ferry pour traverser la Manche. Dernier regard sur le port et les superbes falaises blanches, les « White Cliffs » ...

Avant de rejoindre la France à Calais 1h30 plus tard.



Photo Wikipedia

Témoignage

Voici le témoignage de Marie-Hélène, qui accueille des pèlerins dans un tout petit village de Haute Marne, à Braux le Châtel (150 habitants) sur la voie historique.

Elle a accueilli une vingtaine de pèlerins cette année.



Depuis 2018 , j'accueille les pèlerins de la Via Francigena, de tous âges et de toutes nationalités.

Un vrai bonheur de recevoir des personnes " simples " quelque soit leur niveau social et leurs motivations pour ce long périple !

Le repas du soir (que je leur prépare) et le petit déjeuner, pris avec eux est une chose dont je ne me lasse pas, avec échanges d'idées et d'expériences, que je renouvelle chaque année avec grand plaisir !

Marie Hélène.

Si vous aussi,
vous souhaitez
accueillir sur la
VF, contactez
nous sur le site
internet de la
fédération :
Www.ffvf.fr



On en parle...

LE FORUM NANTAIS des CHEMINS

Pour fêter ses 150 ans, l'hebdomadaire Le Pèlerin, va multiplier ses manifestations en 2023.

C'est dans ce contexte que se tiendra le premier forum nantais des Chemins les 3 et 4 mars 2023.

C'est l'association des Haltes Pèlerines en Loire-Atlantique & Via Ligeria qui porte le projet en collaboration avec la librairie Siloë Lis de Nantes.

**3-4 mars
2022**
Retenez la date !

Au programme :

- des conférences
- des tables rondes,
- séances de dédicace
- rencontres avec les associations pèlerines

Le programme détaillé sera communiqué en fin d'année... Si vous êtes intéressés, vous pouvez contacter directement les Haltes Pèlerines sur le site :

www.haltespelerines44.fr



Gaële de la Brosse, auteur, journaliste, auditrice, bien connue dans le monde du pèlerinage, sera présente et co-animera ce grand évènement de l'Ouest de la France

La FFVF sera bien sûr présente à cet évènement national !

Siloë
NANTES
librairie

LE PÈLERIN
L'ACTU À VISAGE HUMAIN

Un lieu sur la Via Francigena et sur ses voies de raccordement

La cathédrale de Langres

Par Claude Censier

La cathédrale fut édifée durant la seconde moitié du XII^e siècle, remaniée au XIV^e puis au XVIII^e siècle (construction de la façade) et restaurée dans le style néo-roman au XIX^e siècle.

Elle est dédiée à Saint Mammès, martyr de Cappadoce (région de l'actuelle Turquie) au III^e siècle et dont les reliques ont été apportées à Langres.



Les dimensions de cette cathédrale semblent disproportionnées par rapport aux 8500 habitants d'une ville bien modeste : 91 mètres de long, 24,40 mètres de large (41,60 mètres au niveau du transept), 23 mètres de hauteur. Ses dimensions traduisent les influences romanes bourguignonnes alors que le voûtement et contrebutement marquent les premières pratiques gothiques

Durant la révolution, le blason, à gauche du portail, qui avait pour symbole, une mitre et une crosse épiscopales, a été transformé en bonnet phrygien et en faisceau de licteur.

Le bas-relief du XVI^e siècle représentant la translation des reliques de Saint Mammès comporte l'une des plus anciennes représentations de la ville de Langres : vue des remparts de la cité avec notamment la tour Saint Ferjeux et la porte des Moulins, et avec les clochers des églises.

« L'intérieur est aussi riche de symboles que d'histoire : le parcours du pèlerin lui permet de découvrir toutes les merveilles de cette cathédrale »



La vie de nos associations

Pèlerinage de Dijon à Canterbury

du 7 au 10 septembre 2022

Organisé par

**L'Association des Chemins de Compostelle et de
Rome en Bourgogne et Franche Comté
(ACCR-BFC)**

En septembre 2021, le pèlerinage, initialement prévu jusqu'à Canterbury, n'a pu être réalisé comme prévu. Les conditions d'entrée en Angleterre étaient trop contraignantes pour un groupe de pèlerins.

Il a donc été décidé de reporter cette partie anglaise du pèlerinage en septembre 2022 dans la mesure où les règles d'entrée en Angleterre ont été assouplies.

Un programme original et varié a été proposé aux 30 pèlerins participant à ce pèlerinage.

Le 7 septembre : transfert en bus jusqu'à Sangatte et marche de Sangatte à Calais ; messe à l'église Notre Dame de Calais qui est le point 0 de la Via Francigena ; visite de Calais.


Le 8 septembre : passage en Ferry de Calais à Douvres ; marche de Wooladge Village à Canterbury (14 km) ; participation à l'Even-song à la cathédrale de Canterbury.

Le 9 septembre : messe à l'église catholique Saint Thomas ; visite de la cathédrale de Canterbury ; marche de Douvres à Shepherswell (14 km).

Le 10 septembre : passage en ferry de Douvres à Calais ; transfert à Reims et visite de la basilique Saint Rémi ; retour à Dijon.

En Angleterre, la Via Francigena correspond au North Down Way ; les quelques balises de la Via Francigena sont le plus souvent mal positionnées c'est-à-dire en dehors du chemin anglais.

Enfin, c'est durant ce pèlerinage, après l'Even-song, que nous avons appris le décès de la Reine Élisabeth II. Dès le lendemain, les anglais, très attachés à leur Reine, sont venus signer les registres de condoléances à la cathédrale et dans les autres églises en formant des files d'attente impressionnantes.



Sur les terres de Saint Philbert



Pour le jour de la Saint Philbert, le 25 Aout, une vingtaine de pèlerins se sont donné rendez-vous à Saint-Lumine de Coutais pour une visite de l'église et de son clocher qui domine le lac de Grandlieu, plus grand lac de plaine de France.

Après une visite du musée d'Art Sacré et la découverte d'une haie de buis bi-millénaire, notre petite troupe s'est engagée sur un itinéraire de 10 km dans les marais ; on y marche, en cette période estivale, dans une partie du lac asséchée. Les pèlerins ont pu y découvrir une riche faune ornithologique et de beaux étiers.

Au terme de ce bel itinéraire, le groupe était attendu à Saint-Philbert de Grand Lieu, afin d'assister à une visite commentée de l'abbatiale carolingienne par Pauline Illegems, responsable de l'office du tourisme de l'abbatiale et passionnée du lieu. Une visite passionnante, qui entre pleinement dans la convention de partenariat Grand Lieu communauté et les Haltes Pèlerines 44 ! L'association nantaise a en effet remis en lumière le pèlerinage de Nantes à Saint-Philbert de Grandlieu sur un itinéraire de 40 km ;

Anne-Laure TIMMEL,

Association des Haltes Pèlerines en Loire-Atlantique & Via Ligéria



La Saint-Jacques en Westhoek

Nous avons honoré la Saint Jacques comme chaque année en organisant une marche en 4 étapes du 22 au 25 juillet.

Chaque jour, les 50 participants étaient accueillis par les municipalités des villes départ : Nieuwpoort, Diksmuide, Lo Reninge (Belgique) Pitgam (France) pour un petit déjeuner offert avant de partir pour une étape de 20 kilomètres, en partie sur le chemin du Westhoek.

Le 25 juillet, la fin de la dernière étape a été ponctuée par une célébration grandiose en l'église Saint Jacques de Cappellebrouck, Haut lieu du pèlerinage au moyen âge et qui possède un reliquaire de l'apôtre Jacques. Le soleil, la bonne humeur, les chants furent au rendez-vous et notre bourdon fut amené au pied de l'autel par Junko, un des deux ânes de l'association cesânes qui avaient parcouru harnachés les 10 derniers kilomètres en compagnie des pèlerins.

Merci aux villes d'accueil en Belgique, comme sur la photo Diksmuide pour l'accueil royal fait aux participants.

Jean Maurice,

Association des Amis et pèlerins du Westhoek



Focus sur...



La Première borne sur la Via Ligeria

La Via Ligeria est la voie de raccordement à la Via Francigena au départ de Nantes (nous y reviendrons dans un de nos prochains numéros de « En Route Vers Rome ! ... avec la FFVF »).

La mise en place de cette borne a été rendue possible grâce à une convention signée entre l'association des Haltes Pèlerines 44 & Via Ligeria et la commune d'Orée d'Anjou.



Cette première Pierre, sera - n'en doutons pas ! - la première d'une longue série sur ce long itinéraire de 800 km



Depuis les hauteurs du Champalud, le pèlerin découvre un superbe point de vue sur la Loire.



Champtoceaux est la première commune du Maine-et-Loire sur la Via Ligeria ; c'était au moyen-âge, une cité fortifiée plus grande que Carcassonne que le duc de Bretagne fit mettre « plus bas que terre »



Le Livret
2022
est disponible !

La Boutique !

Le LIVRET des HÉBERGEMENTS ET SERVICES SUR LA VF

Les hébergements vont de Canterbury
au Grand-St-Bernard (en Français).

Ces livrets accompagnent le randonneur et pèlerin, qu'il se dirige vers Rome ou vers Canterbury.

Le recueil hivernal des données de terrain fait par nos pèlerins-bénévoles se termine toujours fin janvier, afin d'éditer chaque année un livret décrivant la réalité la plus récente possible que le marcheur-pèlerin va rencontrer.

Ce "Livret 2022" de 68 pages au format A5, énumère les divers types d'hébergements et de services disponibles sur le chemin VIA FRANCIGENA

Comment se procurer le Livret 2022 ?

— Soit auprès de l'une de nos **associations adhérentes** (liste dans cette newsletter)

— Soit directement sur notre **boutique FFVF** en ligne
<https://ffvf.fr/boutique/>

Votre règlement par chèque ou par virement sur notre compte officialisera votre commande, et la livraison interviendra alors dans les 48h.

Tarifs :

7,00 € le livret + port

14 € : *Crédenziale* + livret

8€ : *Crédenziale* seule



Pour la
1ère fois,
Il comprend les
hébergements
jusqu'en
SUISSE !!

Nos associations adhérentes

Nos associations sont au service des randonneurs-pèlerins de la Via Francigena et de ses voies de raccordements.

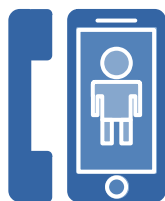
Leurs activités s'étendent sur le plan local, départemental, et même régional.

Elles jalonnent 40 départements.



Pour les joindre :

- Amis des Chemins de Compostelle du Nord 59000-LILLE - www.compostelle-nord.com
- Amis de St Jacques de Compostelle – Région Lorraine 54200-TOUL - www.st-jacques-lorraine.fr/asso_lorraine/nvx_site/
- Amis et Pèlerins du Westhoek 59122-HONDSCHOOOTE - www.pelerinsduwesthoek.e-monsite.com/
- Arras-Compostelle-Francigena 62000-ARRAS - www.arrascompostelle.fr
- Association Accueil Pèlerins de Bar/Aube 10200 Bar/Aube – Contact Président : jmfsainton@yahoo.fr
- Association des Amis de Saint-Jacques en Alsace (ASJA) 67170-GEUDERTHEIM
www.saint-jacques-alsace.org
- Association des Chemins de Compostelle et de Rome – Bourgogne Franche-Comté (ACCR-BFC)
21000 DIJON - www.accr-bfc.fr
- Association Franc-Comtoise du Chemin de Compostelle (AF-CCC) 90000-BELFORT - www.af-ccc.fr/
- Association Rhône-Alpes des Amis de St-Jacques (ARA) 69005-LYON -
www.amis-st-jacques.org/page_daccueil.php
- Compostelle 2000 (C2000) 75017-PARIS - www.compostelle2000.org
- Comité de Jumelage Reims-Canterbury 51100 Reims – Contact Président : floria.colegrave@gmail.com
- Haltes Pèlerines en Loire-Atlantique & Via Ligerica 44000-NANTES - www.haltespelerines44.fr/
- Maison Fraternelle du Pèlerin (MFP10) 10500 BRIENNE-LE-CHATEAU - Contact Mail pelerin10mfp@free.fr
- Randonneurs et Pèlerins 08 (RP08) 08000 CHARLEVILLE-MEZIERES - www.rp08.eu/
- Randonneurs et Pèlerins 51 (RP51) 51100-REIMS - www.randonneurs-pelerins.com
- Via Francigena - Voie de Sigéric (VFVS) 52120-BLESSONVILLE - www.francigena-Sigeric.monsite-orange.fr



Bulletin d'adhésion à la FFVF

Les associations pèlerines qui souhaitent rejoindre la FFVF, doivent :

• **remplir le bulletin d'adhésion** :

<https://www.ffvf.fr/sitejml/index.php/formulaires/bulletin-d-adhesion>

• l'adresser au siège social de la FFVF

• sans oublier d'y joindre les renseignements complémentaires demandés (notamment leurs statuts, et leur R.I, si elles en ont un)

